

藤沢市大庭城山地区潜在自然植生図

Karte der Potentiellen Natürlichen Vegetation des
Ohba-Shiroyama im Fujisawa

Bearbeitung
von


調査者 宮脇 昭・藤原一絵・鈴木邦雄

Akira MIYAWAKI, Kazue FUJIWARA und Kunio SUZUKI



(横浜国立大学生物学教室)

(Biological Institute Yokohama National University)






縮尺 Maßstab 1 : 1,000



Zustand im Herbst 1970



凡 例 Legende

-  シラカシ群集 モミ亜群集
Quercetum myrsinaefoliae Subass. von *Alex firma*
-  シラカシ群集典型亜群集
Quercetum myrsinaefoliae typicum
-  シラカシ群集ヤマキ亜群集
Quercetum myrsinaefoliae Subass. von *Zeloba serrata*
-  クマゴヘハンノキ群落
Quercus acutissima-*Alnus japonica*-Gesellschaft
-  ヨシヘハンノキ群落
Phragmites communis-*Alnus japonica*-Gesellschaft