

長野県潜在自然植生図— 1 高田東部

調査責任者

宮脇 昭

調査者

佐々木 寧・伊藤静夫

縮尺 5万分の1

Karte der potentiellen natürlichen Vegetation der Präfektur Nagano— 1 Takada Tōbu

Unter der Leitung

von

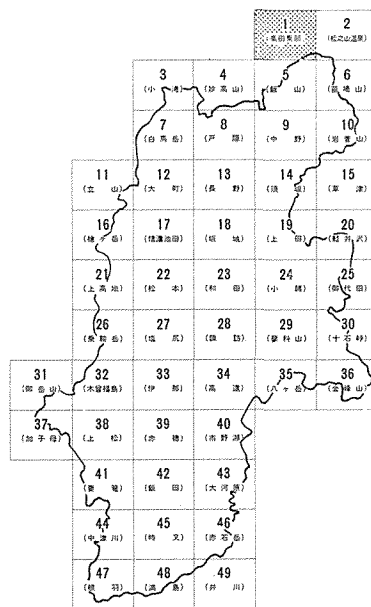
Akira MIYAWAKI

Bearbeitung

von

Yasushi SASAKI und Shizuo ITOO

Maßstab 1 : 50,000



長野県

Präfektur Nagano

長野県潜在自然植生図—2 松之山温泉

調査責任者

宮脇 昭

調査者

佐々木 寧・伊藤静夫

縮尺 5万分の1

Karte der potentiellen natürlichen Vegetation der Präfektur Nagano—2 Matsunoyamaonsen

Unter der Leitung

von

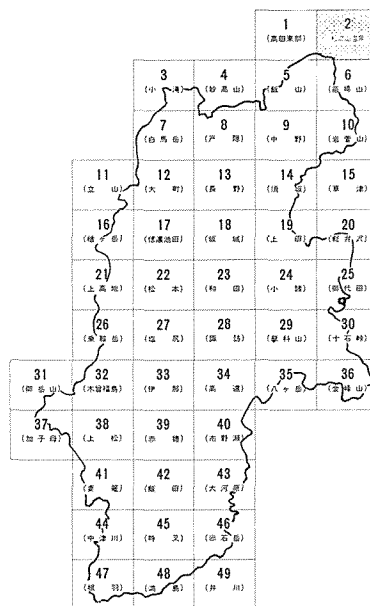
Akira MIYAWAKI

Bearbeitung

von

Yasushi SASAKI und Shizuo ITOO

Maßstab 1 : 50,000



長野県

Präfektur Nagano

長野県潜在自然植生図—3 小 滝

調査責任者

宮脇 昭

調査者

鈴木邦雄・和田 清

縮尺 5万分の1

Karte der potentiellen natürlichen Vegetation der Präfektur Nagano—3 Kotaki

Unter der Leitung

von

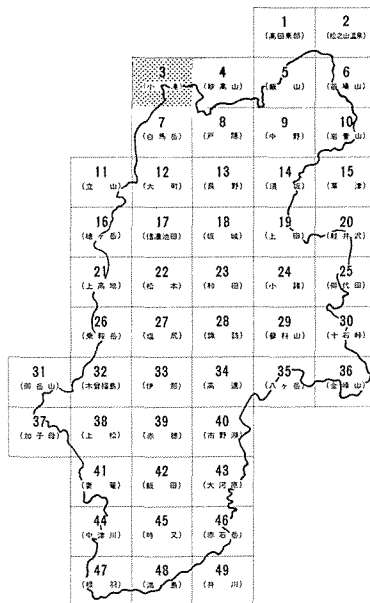
Akira MIYAWAKI

Bearbeitung

VON

Kunio SUZUKI und Kiyoshi WADA

Maßstab 1 : 50,000



長野県

Präfektur Nagano

長野県潜在自然植生図—4 妙高山

調査責任者

宮脇 昭

調査者

鈴木邦雄・和田 清

縮尺 5万分の1

Karte der potentiellen natürlichen Vegetation der Präfektur Nagano—4 Myōkōsan

Unter der Leitung

von

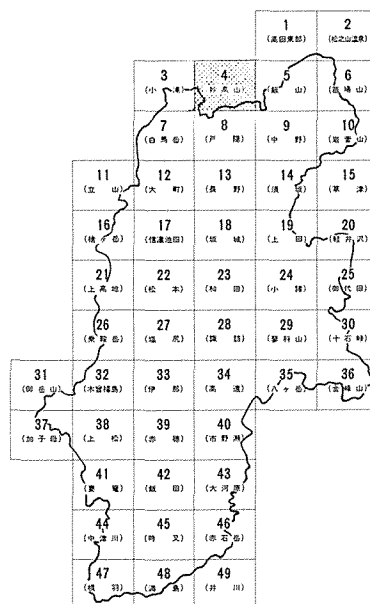
Akira MIYAWAKI

Bearbeitung

von

Kunio SUZUKI und Kiyoshi WADA

Maßstab 1 : 50,000



長野県

Präfektur Nagano

長野県潜在自然植生図— 5 飯 山

調査責任者

宮脇 昭

調査者

佐々木 寧・伊藤静夫

縮尺 5 万分の 1

Karte der potentiellen natürlichen Vegetation der Präfektur Nagano— 5 Iiyama

Unter der Leitung

von

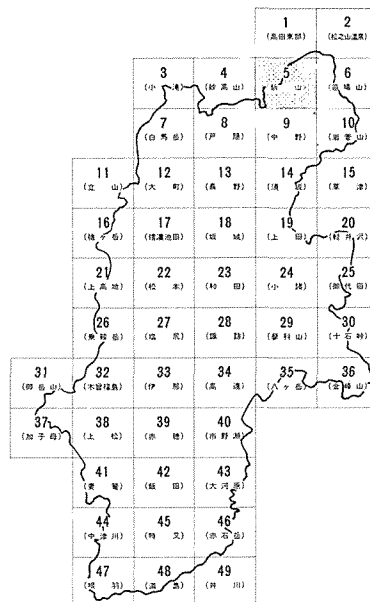
Akira MIYAWAKI

Bearbeitung

von

Yasushi SASAKI und Shizuo ITOO

Maßstab 1 : 50,000



長 野 県

Präfektur Nagano

長野県潜在自然植生図—6 苗場山

調査責任者

宮脇 昭

調査者

佐々木 寧・伊藤静夫・宮脇 昭

縮尺 5万分の1

Karte der potentiellen natürlichen Vegetation der Präfektur Nagano—6 Naebasan

Unter der Leitung

von

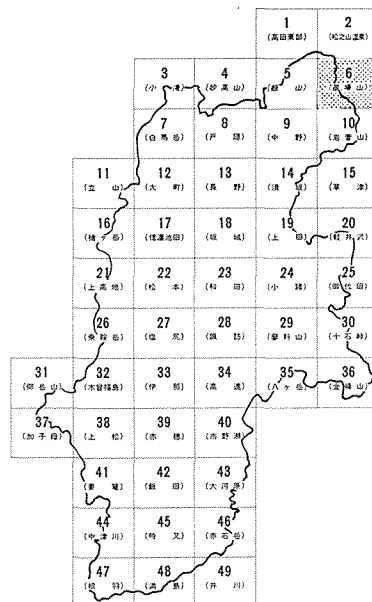
Akira MIYAWAKI

Bearbeitung

von

Yasushi SASAKI, Shizuo ITOO und Akira MIYAWAKI

Maßstab 1 : 50,000



長野県

Präfektur Nagano

長野県潜在自然植生図— 9 中 野

調査責任者

宮脇 昭

調査者

佐々木 寧・清水照雄

縮尺 5万分の1

Karte der potentiellen natürlichen Vegetation der Präfektur Nagano— 9 Nakano

Unter der Leitung

von

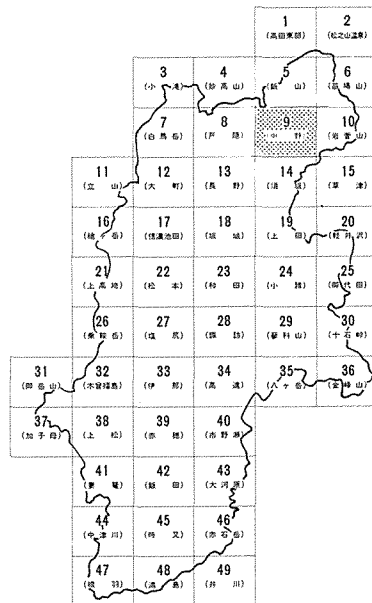
Akira MIYAWAKI

Bearbeitung

von

Yasushi SASAKI und Teruo SHIMIZU

Maßstab 1 : 50,000



長野県

Präfektur Nagano

長野県潜在自然植生図—10 岩菅山

調査責任者

宮脇 昭

調査者

佐々木 寧・堤 久

縮尺 5万分の1

Karte der potentiellen natürlichen Vegetation der Präfektur Nagano—10 Iwasugeyama

Unter der Leitung

von

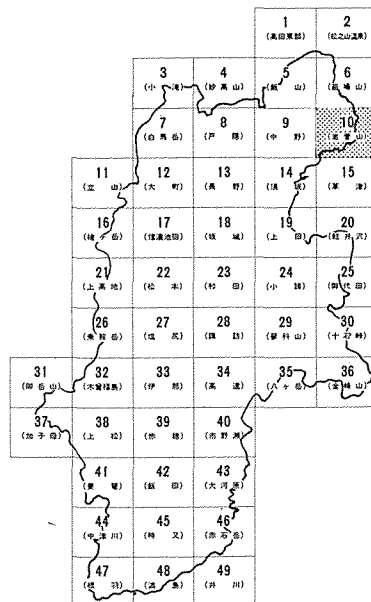
Akira MIYAWAKI

Bearbeitung

von

Yasushi SASAKI und Hisashi TSUTSUMI

Maßstab 1 : 50,000



長野県

Präfektur Nagano

長野県潜在自然植生図—11 立 山

調査責任者

宮脇 昭

調査者

原田 洋・平林国男

縮尺 5万分の1

Karte der potentiellen natürlichen Vegetation der Präfektur Nagano—11 Tateyama

Unter der Leitung

von

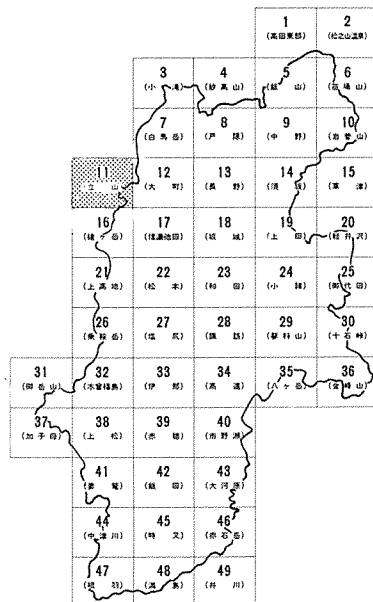
Akira MIYAWAKI

Bearbeitung

von

Hiroshi HARADA und Kunio HIRABAYASHI

Maßstab 1 : 50,000



長野県

Präfektur Nagano

長野県潜在自然植生図—12 大 町

調査責任者

宮脇 昭

調査者

原田 洋・平林国男

縮尺 5 万分の 1

Karte der potentiellen natürlichen Vegetation der Präfektur Nagano—12 Oomachi

Unter der Leitung

von

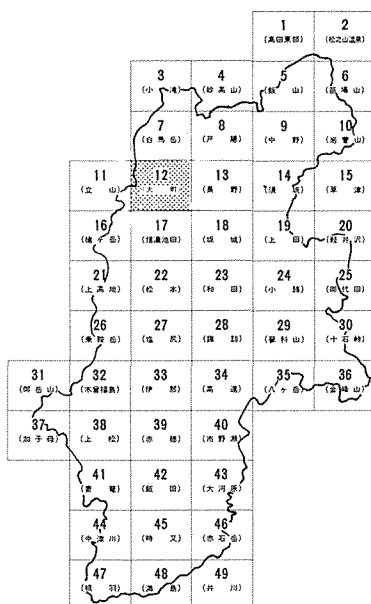
Akira MIYAWAKI

Bearbeitung

von

Hiroshi HARADA und Kunio HIRABAYASHI

Maßstab 1 : 50,000



長野 県

Präfektur Nagano

長野県潜在自然植生図—13 長野

調査責任者

宮脇 昭

調査者

佐々木 寧・和田 清・宮脇 昭

縮尺 5万分の1

Karte der potentiellen natürlichen Vegetation der Präfektur Nagano—13 Nagano

Unter der Leitung

von

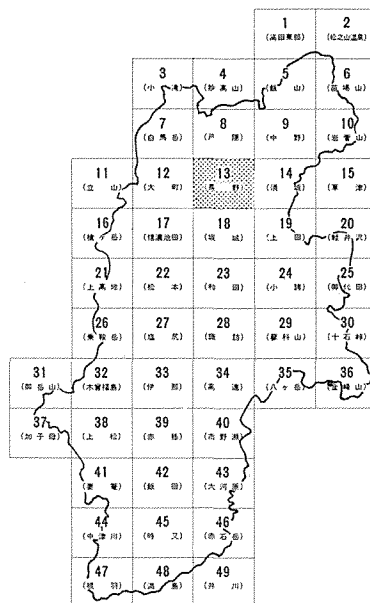
Akira MIYAWAKI

Bearbeitung

von

Yasushi SASAKI, Kiyoshi WADA und Akira MIYAWAKI

Maßstab 1 : 50,000



長野県

Präfektur Nagano

長野県潜在自然植生図—14 須 坂

調査責任者

宮脇 昭

調査者

佐々木 寧・伊藤静夫

縮尺 5万分の1

Karte der potentiellen natürlichen Vegetation der Präfektur Nagano—14 Suzaka

Unter der Leitung

von

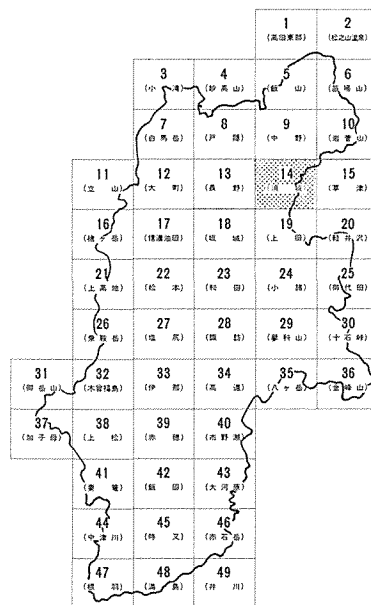
Akira MIYAWAKI

Bearbeitung

VON

Yasushi SASAKI und Shizuo ITOO

Maßstab 1 : 50,000



長野県

Präfektur Nagano

長野県潜在自然植生図—15 草 津

調査責任者

宮脇 昭

調査者

佐々木 寧・伊藤静夫

縮尺 5万分の1

Karte der potentiellen natürlichen Vegetation der Präfektur Nagano—15 Kusatsu

Unter der Leitung

von

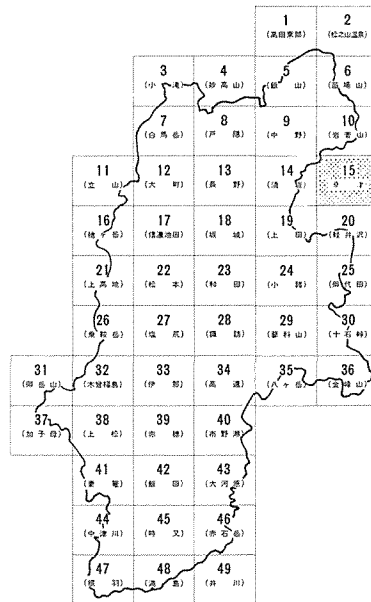
Akira MIYAWAKI

Bearbeitung

von

Yasushi SASAKI und Shizuo ITOO

Maßstab 1 : 50,000



長野県

Präfektur Nagano

長野県潜在自然植生図—16 槍ヶ岳

調査責任者

宮脇 昭

調査者

原田 洋・平林国男

縮尺 5万分の1

Karte der potentiellen natürlichen Vegetation der Präfektur Nagano—16 Yarigatake

Unter der Leitung

von

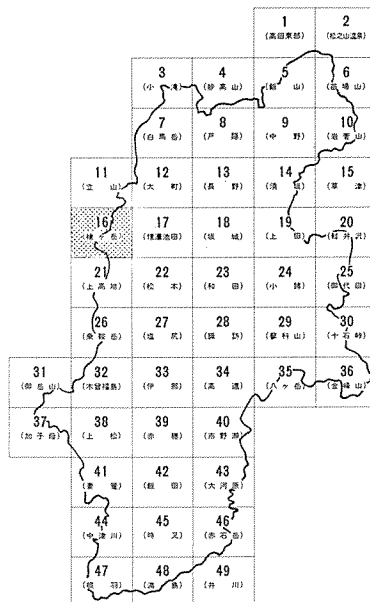
Akira MIYAWAKI

Bearbeitung

von

Hiroshi HARADA und Kunio HIRABAYASHI

Maßstab 1 : 50,000



長 野 県

Präfektur Nagano

長野県潜在自然植生図—17 信濃池田

調査責任者

宮脇 昭

調査者

原田 洋・鈴木邦雄・平林国男

縮尺 5万分の1

Karte der potentiellen natürlichen Vegetation der Präfektur Nagano—17 Shinanoikeda

Unter der Leitung

von

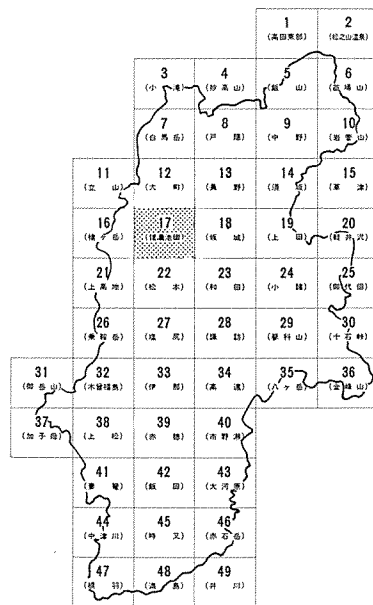
Akira MIYAWAKI

Bearbeitung

von

Hiroshi HARADA, Kunio SUZUKI und Kunio HIRABAYASHI

Maßstab 1 : 50,000



長野県

Präfektur Nagano

長野県潜在自然植生図—19 上 田

調査責任者

宮脇 昭

調査者

井上香世子・奥田重俊・小林規甫

縮尺 5万分の1

Karte der potentiellen natürlichen Vegetation der Präfektur Nagano—19 Ueda

Unter der Leitung

von

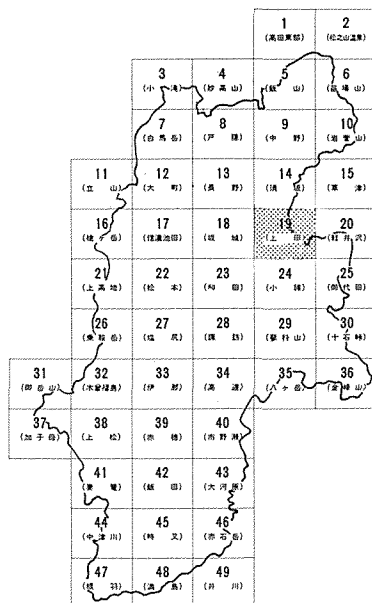
Akira MIYAWAKI

Bearbeitung

von

Kayoko INOUE, Shigetoshi OKUDA und Noriho KOBAYASHI

Maßstab 1 : 50,000



長野県

Präfektur Nagano

長野県潜在自然植生図—20 軽井沢

調査責任者

宮脇 昭

調査者

井上香世子・奥田重俊・柳沢俊夫

縮尺 5万分の1

Karte der potentiellen natürlichen Vegetation der Präfektur Nagano—20 Karuizawa

Unter der Leitung

von

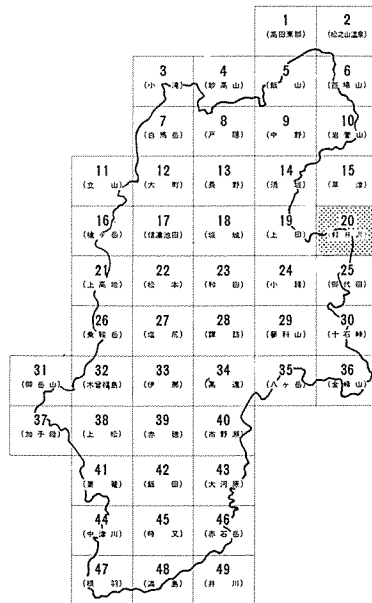
Akira MIYAWAKI

Bearbeitung

von

Kayoko INOUE, Shigetoshi OKUDA und Toshio YANAGISAWA

Maßstab 1 : 50,000



長野県

Präfektur Nagano

長野県潜在自然植生図—21 上高地

調査責任者

宮脇 昭

調査者

原田 洋・松田行雄

縮尺 5万分の1

Karte der potentiellen natürlichen Vegetation der Präfektur Nagano—21 Kamikochi

Unter der Leitung

von

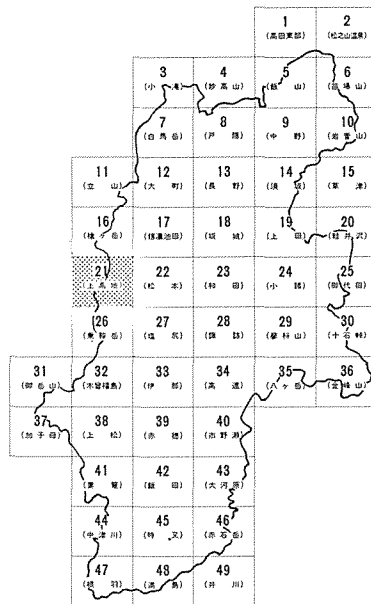
Akira MIYAWAKI

Bearbeitung

von

Hiroshi HARADA und Yukio MATSUDA

Maßstab 1 : 50,000



長野県

Präfektur Nagano

長野県潜在自然植生図—22 松 本

調査責任者

宮脇 昭

調査者

鈴木邦雄・横内文人

縮尺 5万分の1

Karte der potentiellen natürlichen Vegetation der Präfektur Nagano—22 Matsumoto

Unter der Leitung

von

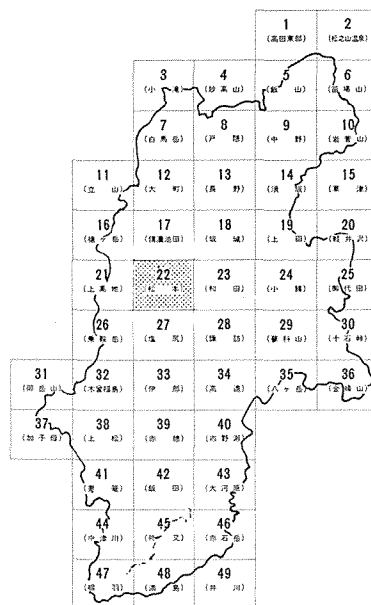
Akira MIYAWAKI

Bearbeitung

von

Kunio SUZUKI und Fumito YOKOUCHI

Maßstab 1 : 50,000



長野県

Präfektur Nagano

長野県潜在自然植生図—23 和田

調査責任者

宮脇 昭

調査者

藤原一絵・八幡泰平・宮脇 昭

縮尺 5万分の1

Karte der potentiellen natürlichen Vegetation der Präfektur Nagano—23 Wada

Unter der Leitung

von

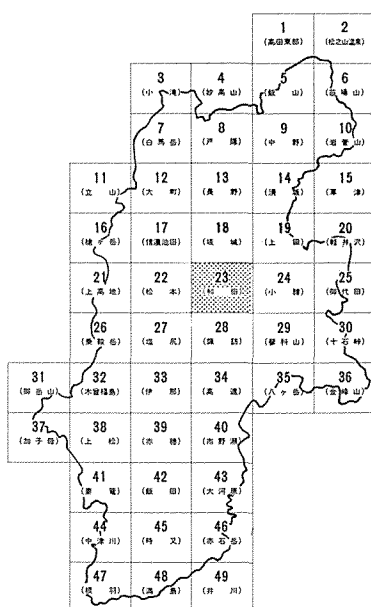
Akira MIYAWAKI

Bearbeitung

von

Kazue FUJIWARA, Taihei YAWATA und Akira MIYAWAKI

Maßstab 1 : 50,000



長野県

Präfektur Nagano

長野県潜在自然植生図—28 諏訪

調査責任者
宮脇 昭
調査者
藤原一絵・中山 洸

縮尺 5万分の1

Karte der potentiellen natürlichen Vegetation der Präfektur Nagano—28 Suwa

Unter der Leitung

von

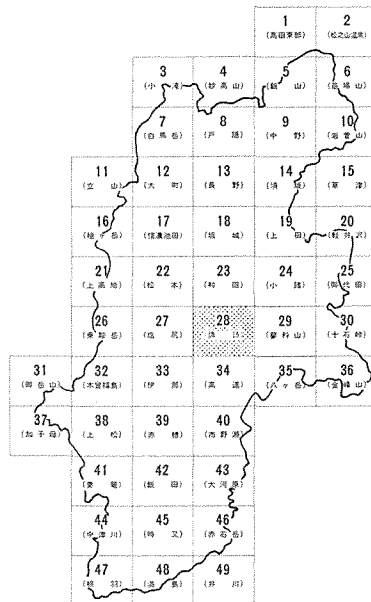
Akira MIYAWAKI

Bearbeitung

von

Kazue FUJIWARA und Kiyoshi NAKAYAMA

Maßstab 1 : 50,000



長 野 県

Präfektur Nagano

長野県潜在自然植生図—29 蓼科山

調査責任者

宮脇 昭

調査者

鈴木邦雄・山崎 惇

縮尺 5万分の1

Karte der potentiellen natürlichen Vegetation der Präfektur Nagano—29 Tateshinayama

Unter der Léitung

von

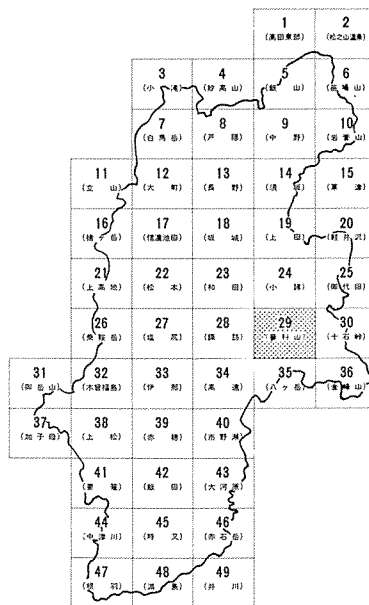
Akira MIYAWAKI

Bearbeitung

von

Kunio SUZUKI und Atsushi YAMAZAKI

Maßstab 1 : 50,000



長 野 県

Präfektur Nagano

長野県潜在自然植生図—31 御岳山

調査責任者

宮脇 昭

調査者

奥田重俊・佐々木 寧・横内文人

縮尺 5万分の1

Karte der potentiellen natürlichen Vegetation der Präfektur Nagano—31 Ontakesan

Unter der Leitung

von

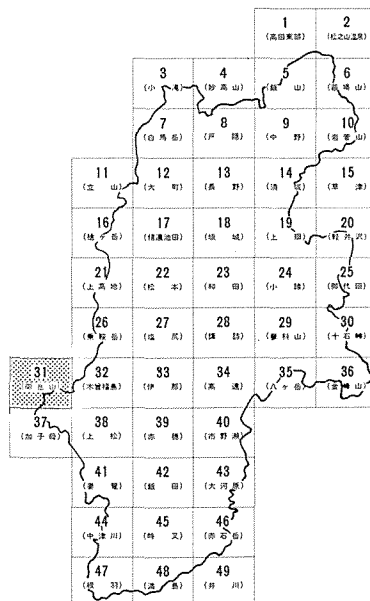
Akira MIYAWAKI

Bearbeitung

von

Shigetoshi OKUDA, Yasushi SASAKI und Fumito YOKOUCHI

Maßstab 1 : 50,000



長野県

Präfektur Nagano

長野県潜在自然植生図—35 八ヶ岳

調査責任者

宮脇 昭

調査者

鈴木邦雄・山崎 惇

縮尺 5万分の1

Karte der potentiellen natürlichen Vegetation der Präfektur Nagano—35 Yatsugatake

Unter der Leitung

von

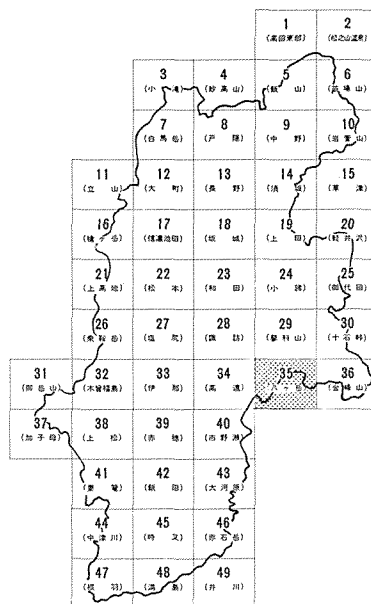
Akira MIYAWAKI

Bearbeitung

von

Kunio SUZUKI und Atsushi YAMAZAKI

Maßstab 1 : 50,000



長 野 県

Präfektur Nagano

長野県潜在自然植生図—37 加子母

調査責任者

宮脇 昭

調査者

奥田重俊・佐々木 寧・横内文人

縮尺 5万分の1

Karte der potentiellen natürlichen Vegetation der Präfektur Nagano—37 Kashimo

Unter der Leitung

von

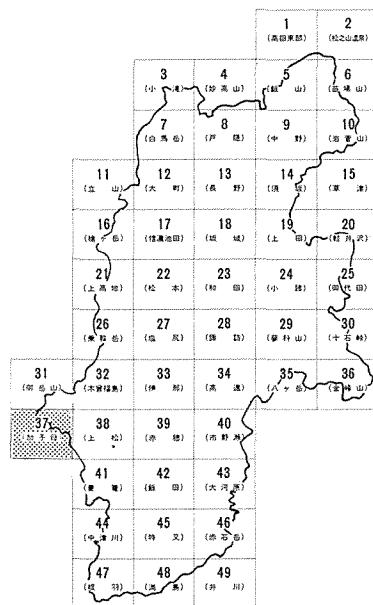
Akira MIYAWAKI

Bearbeitung

von

Shigetoshi OKUDA, Yasushi SASAKI und Fumito YOKOUCHI

Maßstab 1:50,000



長野県

Präfektur Nagano