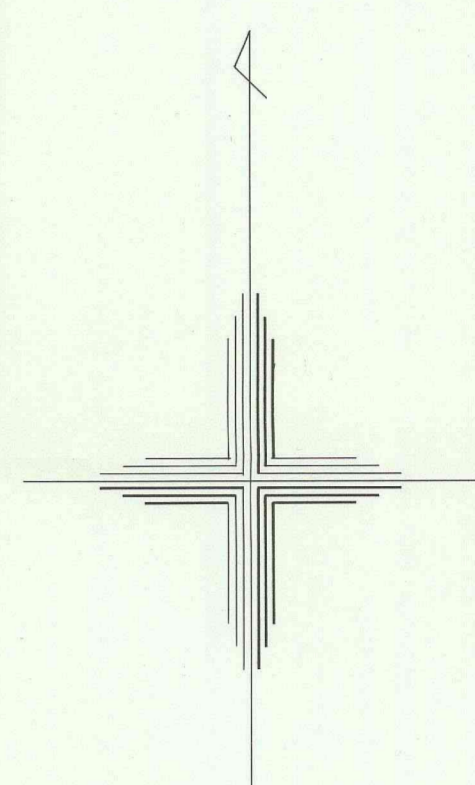
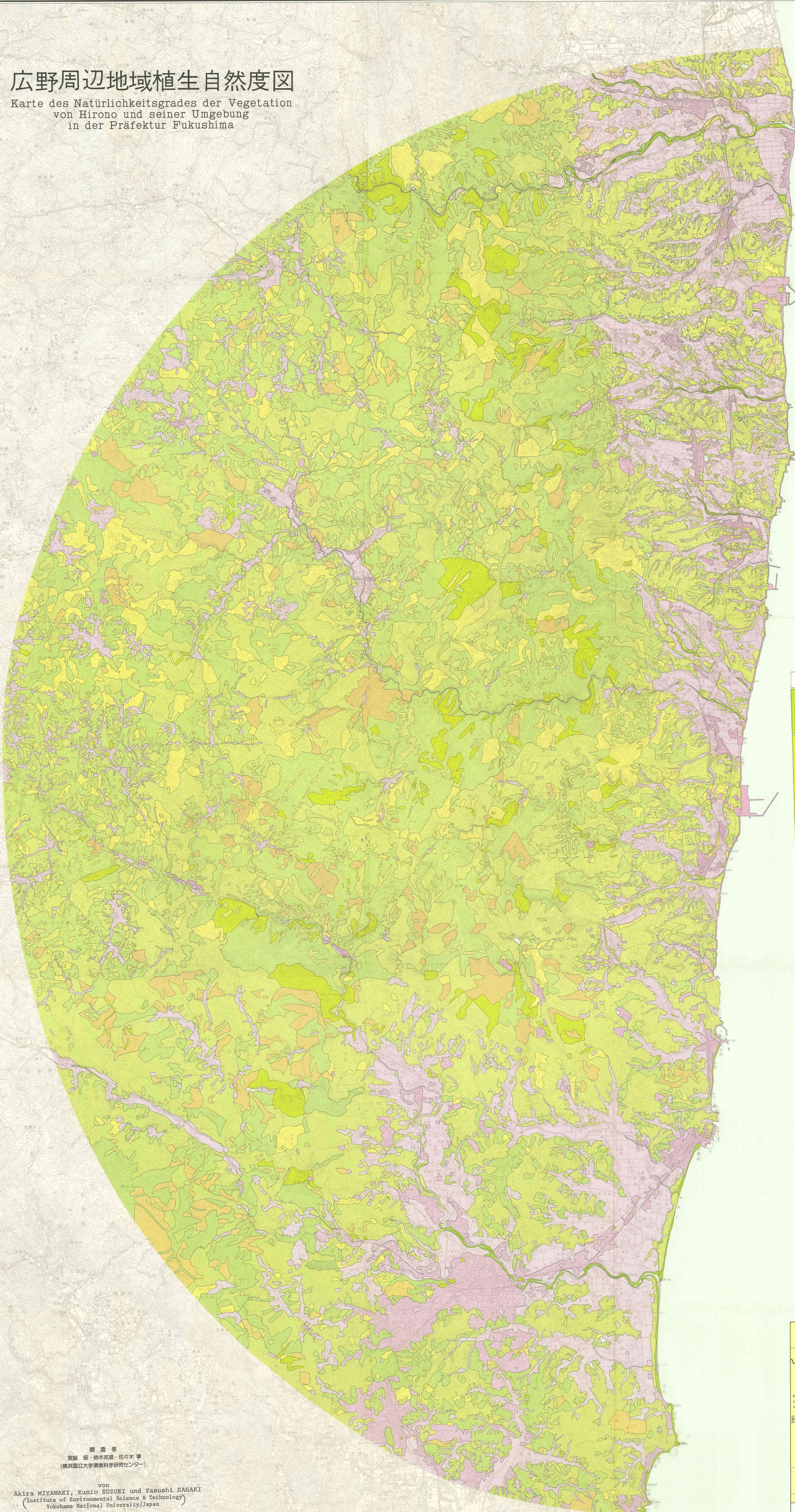


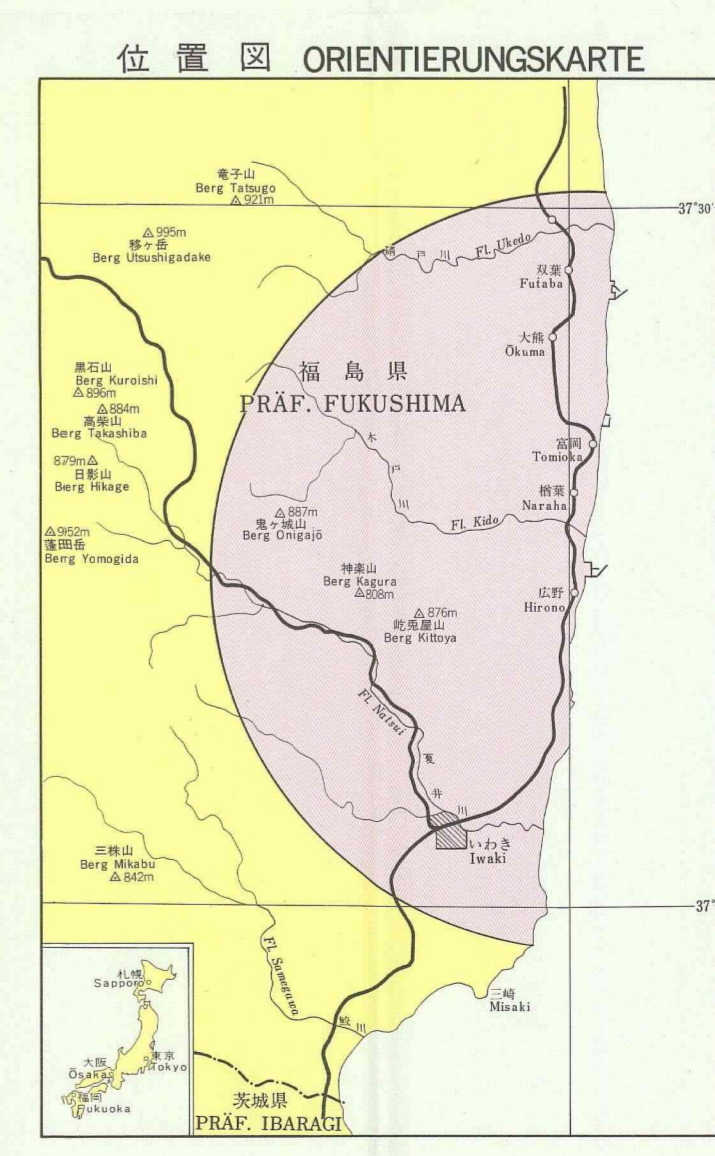
# 広野周辺地域植生自然度図

Karte des Natürlichkeitsgrades der Vegetation  
von Hirono und seiner Umgebung  
in der Präfektur Fukushima



凡例 Legende	自然度 Naturlichkeits- grade	群 落 名 Name der Pflanzengesellschaften
[Green]	X	ハロシツツクス 群 (落葉広葉樹林) <i>Cladonia littoralis</i> 部分群 <i>Phanerogam australis</i> -Gesellschaft 刈払い群、オシロイバナ等群 (刈払い地) <i>Salis subterminalis</i> -Gesellschaft, <i>Thymus japonicus</i> u. a. (Auen-Vegetation)
[Light Green]	IX	イヌテウチ群 <i>Polystichum Machiletum thunbergii</i> ササノコ群 <i>Adiantum-Castanopsis</i> -Gesellschaft アサキトベ群 <i>Kanuma-Fritillarietum tobirae</i> シロツツクス群 <i>Quercus myrsinifoliae</i> シキミモミ群 <i>Illicio-Abies</i> -Gesellschaft u. a. イノモミ群 <i>Aceri-Zelkoveum</i> u. a. ( <i>Quercus serrata</i> -Milder) ヒメツツクス群 <i>Abies firma</i> - <i>Fagus japonica</i> -Gesellschaft ヒメツツクス群 <i>Fagus japonica</i> -Gesellschaft サワツツクス群 <i>Fernocarya thalifoliae</i>
[Yellow-Green]	VII	クヌギコナツクス群、クノコナツクス群 <i>Quercus acuticula</i> - <i>Quercus serrata</i> u. a. <i>Castanea Quercetum serratae</i> u. a.
[Yellow]	VI	スズメ群 <i>Cryptomeria japonica</i> -Forst クノコナツクス群 <i>Fagus thunbergii</i> - <i>Fagus densiflora</i> -Forst ニセアカシア群 <i>Solidago pseudomonarda</i> -Forst ヒメツツクス群 <i>Phyllonchys bambusoides</i> f. <i>pubescentis</i> - <i>Phyllonchys bambusoides</i> -Bestand カマツクス群 <i>Larix kaempferi</i> -Forst
[Light Yellow]	V	クサギ、アケボノ群、クノコナツクス群 <i>Clerodendron halimifolium japonicum</i> und <i>Panicum sibiricum</i> -Gesellschaft アズマツツクス群 (スズメ群) <i>Stachytarix chinensis</i> - <i>Stachytarix sinensis</i> u. a. ( <i>Stachytarix sinensis</i> Watanabe)
[Orange]	IV	シラカシ群、オオツツクス群 <i>Rosa japonica</i> -Gesellschaft und <i>Paeonia arandinoana</i> - <i>Erigeron aurantiacus</i> -Gesellschaft タンポポク群 (刈払い地) <i>Stachytarix chinensis</i> -Gesellschaft u. a. ( <i>Schlag</i> -Gesellschaft) ヒメツツクス群 <i>Stachytarix chinensis</i> - <i>Stachytarix sinensis</i> -Gesellschaft ( <i>Stachytarix chinensis</i> -Gesellschaft)
[Light Orange]	III	桑群、アケボノ群 (ヒメツツクス群) <i>Rosa japonica</i> -Gesellschaft, <i>Thymus japonicus</i> -Gesellschaft und <i>Erigeron aurantiacus</i> -Gesellschaft
[Purple]	II	カラスツツクス群 <i>Fragaria vesicaria</i> - <i>Stachytarix pseudochamaejasme</i> ( <i>Stachytarix pseudochamaejasme</i> -Gesellschaft) ツツクス群 <i>Sagittaria-Monochoria</i> -Gesellschaft (Matsudaira-Gesellschaft) 雑草群 <i>Sagittaria-Monochoria</i> -Gesellschaft
[Dark Purple]	I	田舎地、雑草及び農地 <i>Stachytarix</i> , <i>Stachytarix</i> und neue Bestände

その他  
Sonstiges  
群落名  
Offenes Wasser



調査者  
宮崎 昭・鈴木邦雄・佐々木 幸  
(横浜国立大学環境科学研究所センター)  
von  
Akira MIYAWAKI, Kunio SUZUKI und Yasushi SASAKI  
(Institute of Environmental Science & Technology)  
Yokohama National University/Japan

縮尺 Maßstab 1:65 000  
Zustand im Sommer 1979