



「この地図は、建設省国土院院長の承認を得て、調査費の5分の1補助金を獲得したものである。〔承認番号〕昭49補給第100号」

Karte I

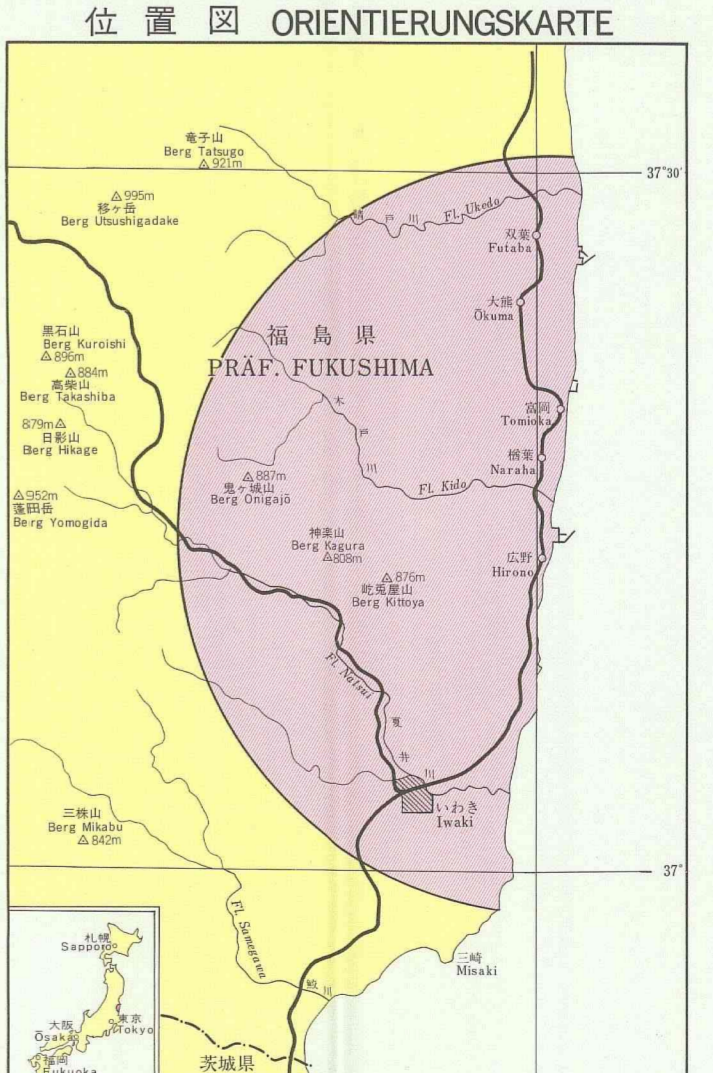
広野周辺地域現存植生図

Karte der realen Vegetation des Hirono und seiner Umgebung in der Präfektur Fukushima



凡例 Legende

- A. 自然植生**
Natürliche Vegetation
- 1 イノチヅク群集 *Foljestiche-Machiletum thunbergii*
 - 2 ササコノスグサ群集 *Ardizio-Cassanopietum sieboldii*
 - 3 マサキトベツ群集 *Isopyno-Pittosporietum tobirae*
 - 4 シラカシ群集 *Quercetum myrsinaefoliae*
 - 5 シキミ・モミ群集 *Ilicio-Abietetum firmae u. a.*
 - 6 イロハモミジ・ケヤキ群集 (松・ウチヤキ群) *Aceri-Ilexvetum u. a. (Salix ascrata-Wilder)*
 - 7 モミ・イヌナギ群集 *Abies firma-Picea japonica-Gesellschaft*
 - 8 ヒメコマツ群集 *Picea parviflora-Gesellschaft*
 - 9 サウワウ群集 *Pterocaryon rhoifoliae*
 - 10 ハコブツクワ群集 (松・杉・ヒノキ群集) *Glehnietum littoralis*
 - 11 ヨシ群集 *Phragmites australis-Gesellschaft*
 - 12 シラカシ群集、オシロイバナ群集 (河川植生) *Salix nemoralis-Gesellschaft, Phragmites japonica u. a. (Aster-Vegetation)*
- B. 代替植生**
Ersatzgesellschaften
- 13 クスノキ・コナラ群集、クヌギ・コナラ群集 *Quercetum aculeatum-acrotae, Castanea Quercetum serratae u. a.*
 - 14 スギ群集 *Cryptomeria japonica-Forst*
 - 15 クロマツ・アカマツ群集 *Picea thunbergii-Picea densiflora-Forst*
 - 16 ニセアカシバ群集 *Robinia pseudoacacia-Forst*
 - 17 モウソクソウ・マツ群集 *Phyllanthaceae heteromorphia f. puberula-Phyllanthaceae bambusoides-Bestand*
 - 18 カラマツ群集 *Larix kaempferi-Forst*
 - 19 クサギ・カスミ草群集、クサ群集 *Cleodendro-Mollisio japonicae und Pouteria Jibata-Gesellschaft*
 - 20 アズマナガサキ・スギ群集 (スギ群集) *Arundinaria chinensis-Miscanthetum sinensis u. a. (Miscanthus sinensis-Miscanthus)*
 - 21 シラカシ群集、オシロイバナ群集、シラカシ・オシロイバナ群集 *Bogus japonica-Gesellschaft und Petroselinum arundinaceo-Isopyno-Pittosporietum tobirae-Gesellschaft*
 - 22 タノトビ群集 (タノトビ群集) *Rehmannio-Monochloa-Gesellschaft u. a. (Schlag-Gesellschaft)*
 - 23 ヒメコマツ・イヌナギ群集 (イヌナギ群集) *Eriopon canadense-Eriopon australis-Gesellschaft (Eriopon canadense-Eriopon australis-Gesellschaft)*
 - 24 桑畑、苧麻畑 (モミ 畑) *Morus bombycis-Gärten, Phos sinensis-Gärten und compositae (Garten) (Ficus parviflora u. a.)*
 - 25 カラスビシャク・ニシキソウ群集 (雑草群集) *Ficellio carinata-Euphorbietum pseudochamaesyce (Aster-Monochloa-Gesellschaft)*
 - 26 クラゲ・コナラ群集 (水田植生) *Sagittaria-Monochloa (Helifield-Monochloa-Gesellschaft)*
- C. その他**
Sonstiges
- 27 鎌倉型住宅地 *Städlingen mit standortgerechten Bäumen*
 - 28 住宅地、雑草畑、空き地 *Städtische, acker Böden und neue Baustellen*
 - 29 開拓地 *Offenes Wasser*



調査者
 宮崎 昭・鈴木邦雄・佐々木 洋
 (横浜国立大学環境科学センター)

von
 Akira MIYAWAKI, Kunio SUZUKI und Yasushi SASAKI
 (Institute of Environmental Science & Technology
 Yokohama National University/Japan)

縮尺 Maßstab 1:65 000

Zustand im Sommer 1979