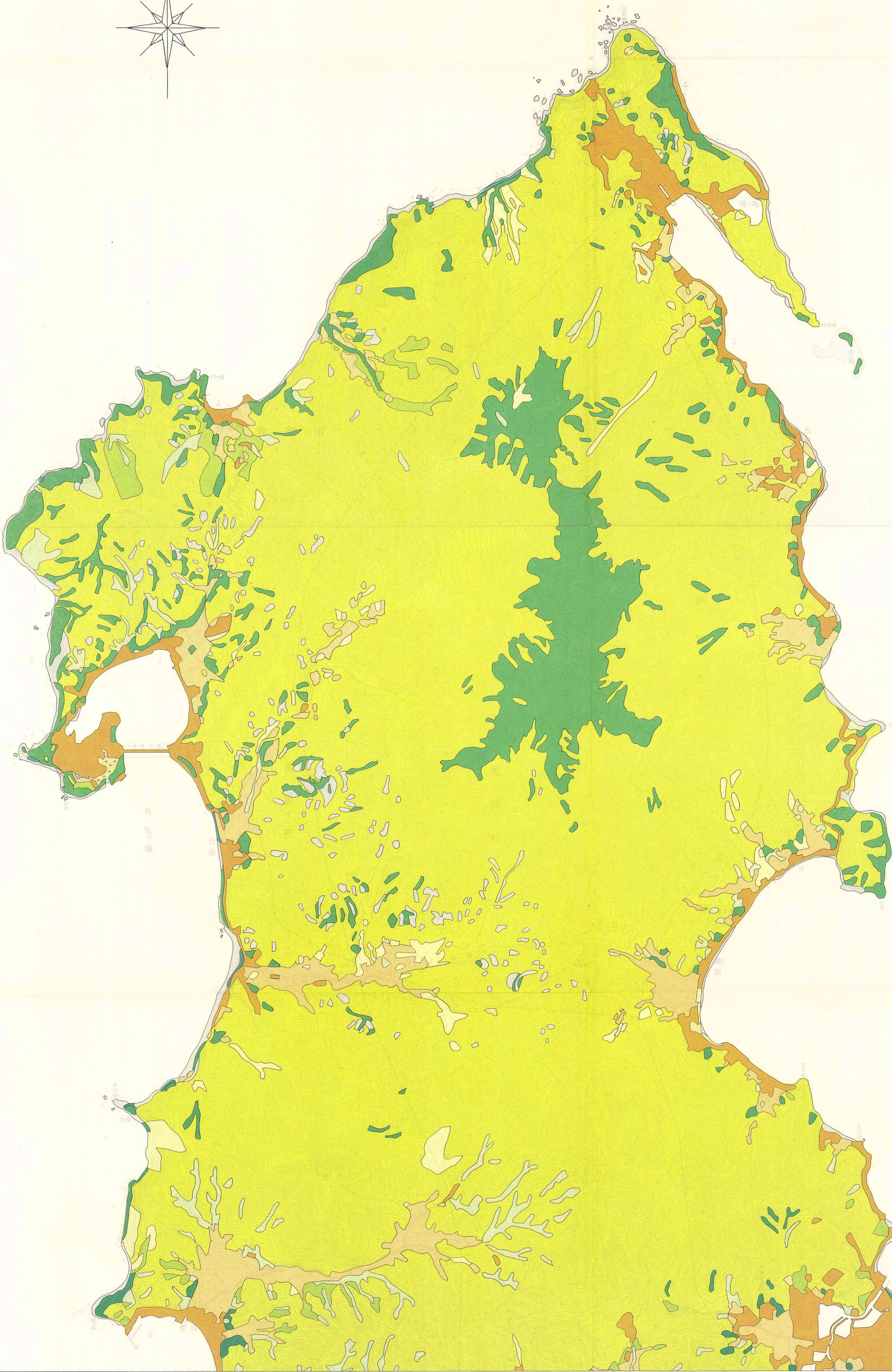
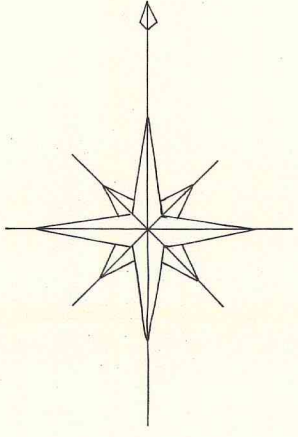
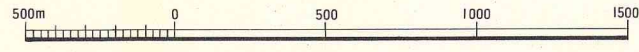


敦賀半島自然度図

Karte des Natürlichkeitsgrades nach der Vegetation der Halbinsel Tsuruga (Fukui-Präf.)

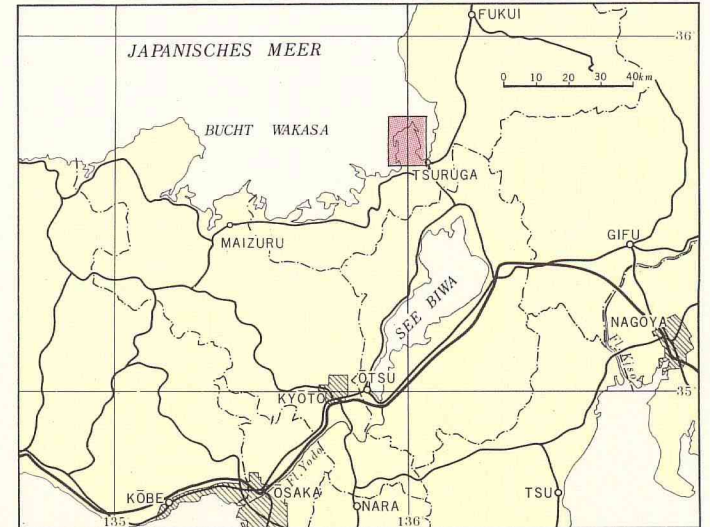
縮尺 Maßstab 1:25 000



凡例 Legende

Hoch	自然度 10 Natürlichkeitsgrad 10
	自然度 9 Natürlichkeitsgrad 9
	自然度 8 Natürlichkeitsgrad 8
	自然度 7 Natürlichkeitsgrad 7
	自然度 6 Natürlichkeitsgrad 6
	自然度 5 Natürlichkeitsgrad 5
	自然度 4 Natürlichkeitsgrad 4
	自然度 2 Natürlichkeitsgrad 2
	自然度 1 Natürlichkeitsgrad 1
	その他 Sonstige
Gering	

ORIENTIERUNGSKARTE



調査者
宮脇 昭・鈴木邦雄・木村雅史
(横浜国立大学環境科学センター)
1977年 秋

von
Akira MIYAWAKI, Kunio SUZUKI u. Masafumi KIMURA
(DEPARTMENT OF VEGETATIONAL SCIENCE
INSTITUTE OF ENVIRONMENTAL SCIENCE
AND TECHNOLOGY
YOKOHAMA NATIONAL UNIVERSITY/JAPAN)
Zustand im Herbst 1977

「この地図は、建設省国土地理院長の承認を得て、同院発行の2.5万分之1地形図を複製したものである。昭53、総復、第839号」