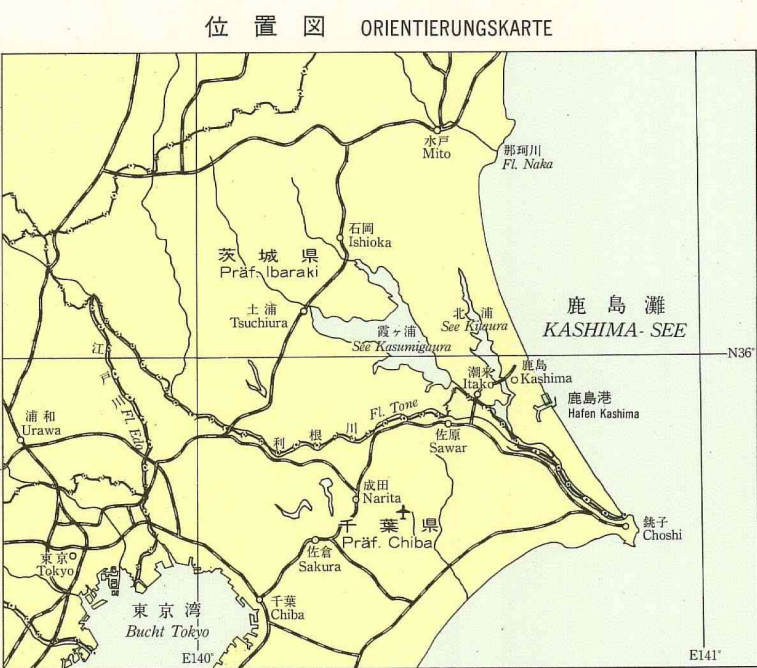


鹿島地区潜在自然植生図

(ただし、表層土を厚さ30cm以上復元した場合)

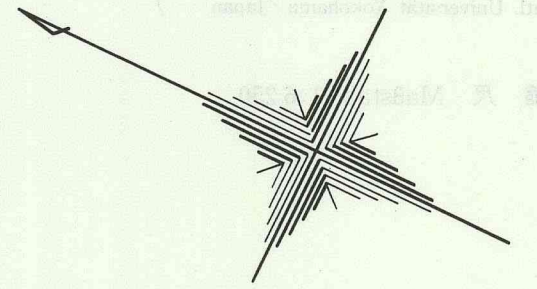
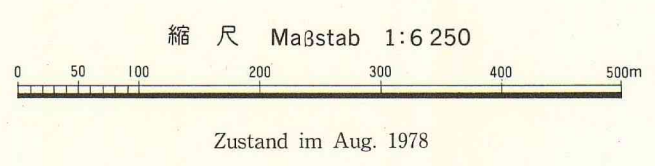
Karte der potentiellen natürlichen Vegetation des Bezirks Kashima in der Präfektur Ibaraki
(für den Fall, daß Mutterboden von mindestens 30cm Mächtigkeit aufgetragen wird)



- 凡 例 Legende
- 1 シー・タフ林
Castanopsis cuspidata var. *sieboldii*-*Machilus thunbergii*-Wald
 - 2 マサキ・トベラ群集
Euonymo-*Pittosporum* *tobirae*-Gebüsch
 - 3 ヒメガマ群落
Typha angustata-Röhricht
 - その他 Sonstiges
 - 4 半永久的な建造物、舗装道路など
Gebäude, Geplasterte Wege u. a.
 - 5 開放水域
Offenes Wasser

調査者
宮脇 昭・奥田重俊・木村雅史
(横浜国立大学環境科学研究センター植生学研究室)

Bearbeitet von
MIYAWAKI, A., SOKUDA und M. KIMURA
(Abt. Vegetationskunde d. Inst. f. Umweltwiss.,
Staatl. Universität Yokohama / Japan)



鹿島地区潜在自然植生図
(ただし、表層土を厚さ30cm以上復元した場合)
Karte der potentiellen natürlichen Vegetation
des Bezirks Kashima in der Präfektur Ibaraki
(für den Fall, daß Mutterboden von mindestens 30cm Mächtigkeit aufgetragen wird)

調査者 宮脇 昭・奥田重俊・木村雅史
(横浜国立大学環境科学研究センター植生学研究室)

作成者 MIYAWAKI, A., SOKUDA und M. KIMURA
(Abt. Vegetationskunde d. Inst. f. Umweltwiss.,
Staatl. Universität Yokohama / Japan)