




# 柏崎刈羽原子力発電所構内立地図 (植栽可能図)

Standortskarte (Bepflanzungsmögliche Karte) des Bauplatzes des Geländes des Atomkraftwerks Kashiwazaki-Kariwa in der Präfektur Niigata

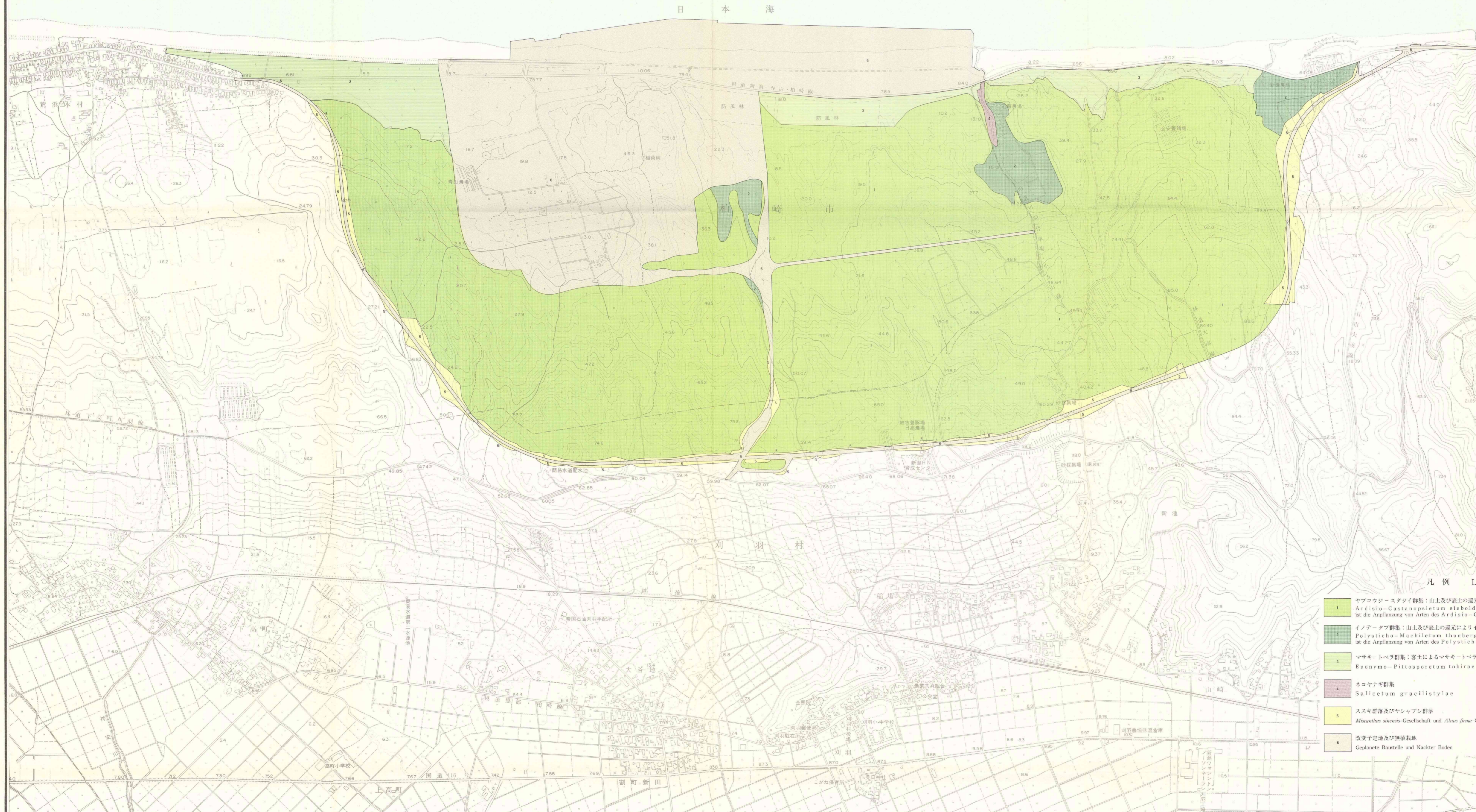

調査者  
宮脇 昭・藤原一絵  
(横浜国立大学環境科学センター植生学研究室)

von  
Akira MIYAWAKI und Kazue FUJIWARA  
(Abt. Vegetationskunde d. Inst. f. Umweltwiss.,  
Staatl. Universität Yokohama / Japan)

縮尺 Maßstab 1:7500



Zustand im Herbst 1978



凡例 Legende

- 1 ヤブコウジ-スタジイ群集: 山上及び表土の還元によりヤブコウジ-スタジイ群集構成種植栽可能  
Ardisio-Castanopsietum sieboldii: Wo Mutterboden aufgebracht wird, ist die Anpflanzung von Arten des Ardisio-Castanopsietum sieboldii möglich.
- 2 イノデ-タブ群集: 山上及び表土の還元によりイノデ-タブ群集構成種植栽可能  
Polysticho-Machiletum thunbergii: Wo Mutterboden aufgebracht wird, ist die Anpflanzung von Arten des Polysticho-Machiletum thunbergii möglich.
- 3 ヲサキ-トベラ群集: 客土によるヲサキ-トベラ群集構成種植栽可能  
Euonymo-Pittosporietum tobirae: Bepflanzung möglich nach Boden-Auflage.
- 4 ネコヤナギ群集  
Salicetum gracilistylae
- 5 ススキ群落及びヤシヤシ群落  
Miscanthus sinensis-Gesellschaft und Alopecurus-Gesellschaft
- 6 改変予定地及び無植栽地  
Geplante Baustelle und Nackter Boden