


# ホンダ技研鈴鹿製作所 構内立地図 (植栽可能図)

Standortskarte im Bereich des Suzuka-Fabrikgeländes  
der Honda Motor Co., Ltd.  
(Karte der Anpflanzungsmöglichkeit)

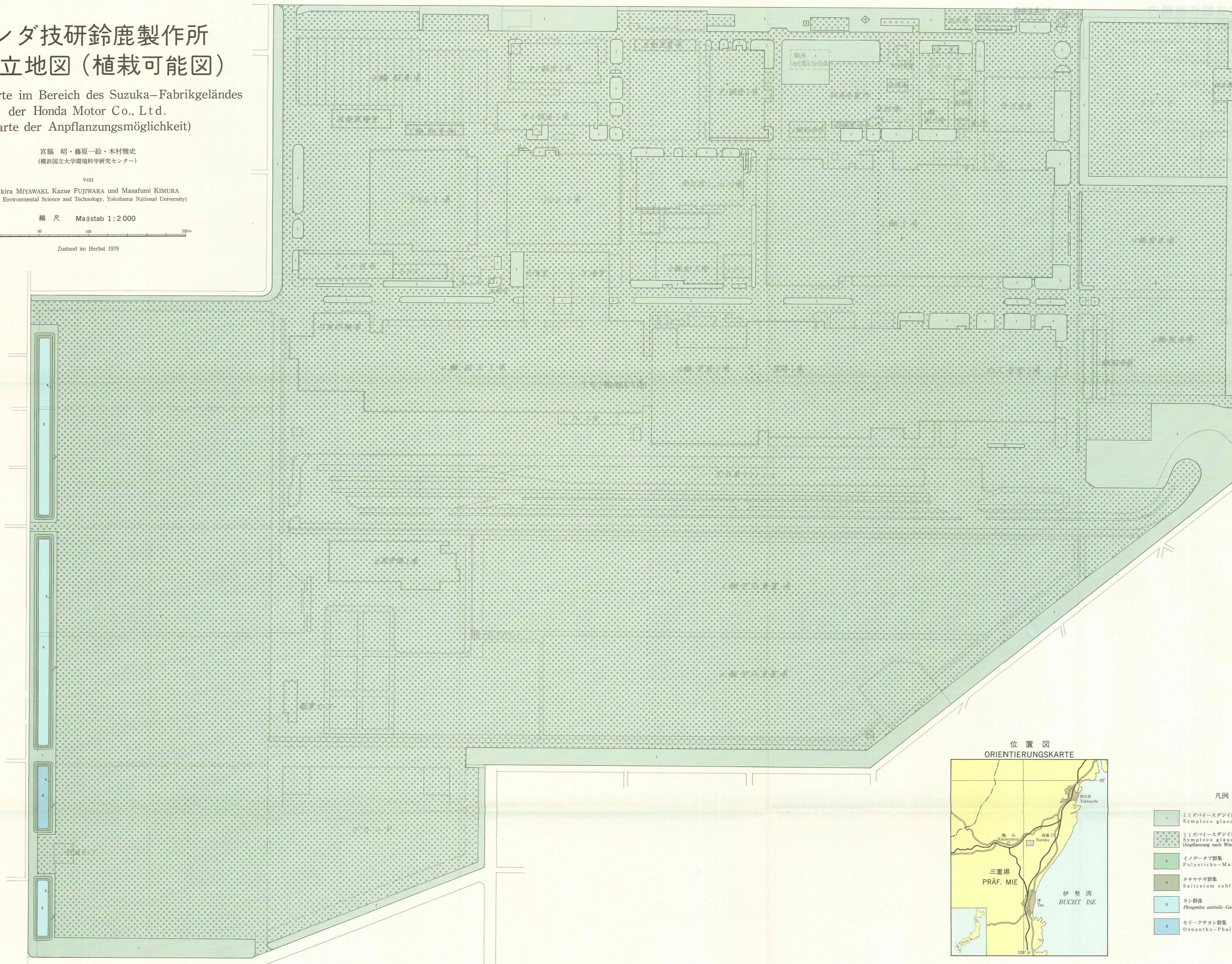
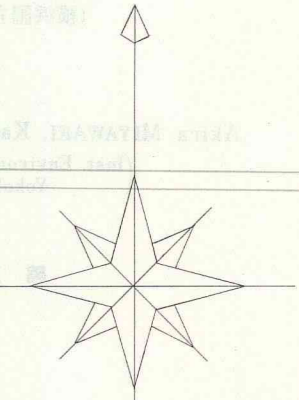
宮脇 昭・藤原一絵・木村雅史  
(横浜国立大学環境科学センター)

von  
Akira MIYAWAKI, Kazue FUJIWARA und Masafumi KIMURA  
(Inst. Environmental Science and Technology, Yokohama National University)

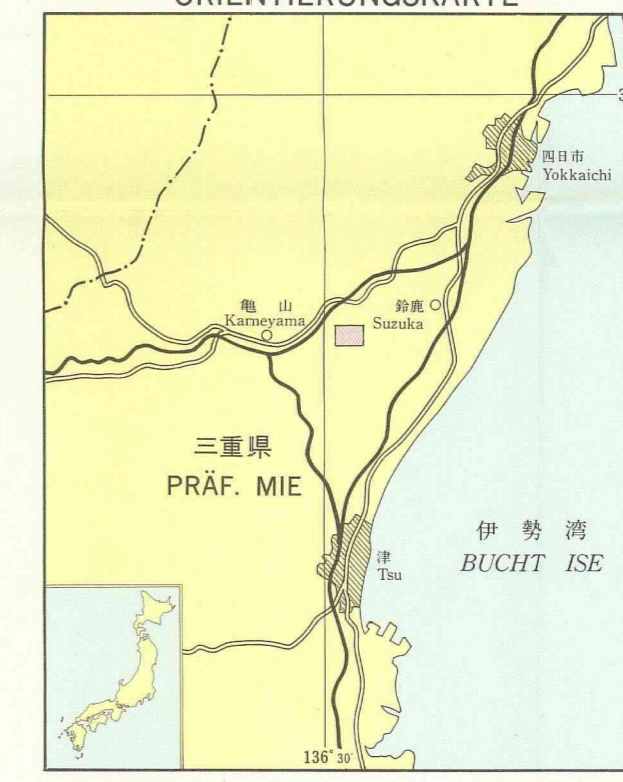
縮尺 Maßstab 1:2 000



Zustand im Herbst 1979



位置図  
ORIENTIERUNGSKARTE



凡例 Legende

- 1 ミミズバイースタジイ群集  
*Symploco glauco-Castanopsisietum sieboldii*
- 2 ミミズバイースタジイ群集 (表層土が復元された場合に生育可能)  
*Symploco glauco-Castanopsisietum sieboldii*  
(Anpflanzung nach Wieder-Aufbereitung von Mutterboden möglich)
- 3 イノチータブ群集  
*Polysticho-Machiletum thunbergii*
- 4 タチヤナギ群集  
*Salicetum subfragilis*
- 5 ヨシ群落  
*Phragmites australis-Gesellschaft*
- 6 セリークサヨシ群集  
*Oenantho-Phalaridetum arundinaceae*