

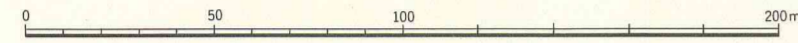
# ホンダ技研鈴鹿製作所 構内潜在自然植生図

Karte der potentiellen natürlichen Vegetation im Bereich  
des Suzuka-Fabrikgeländes der Honda Motor Co., Ltd.

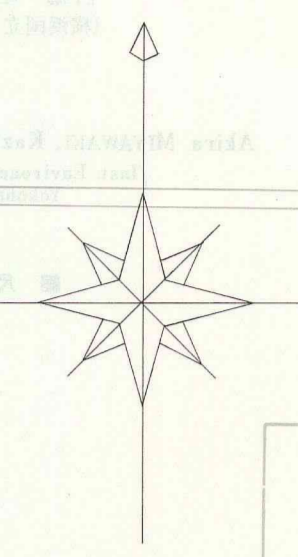
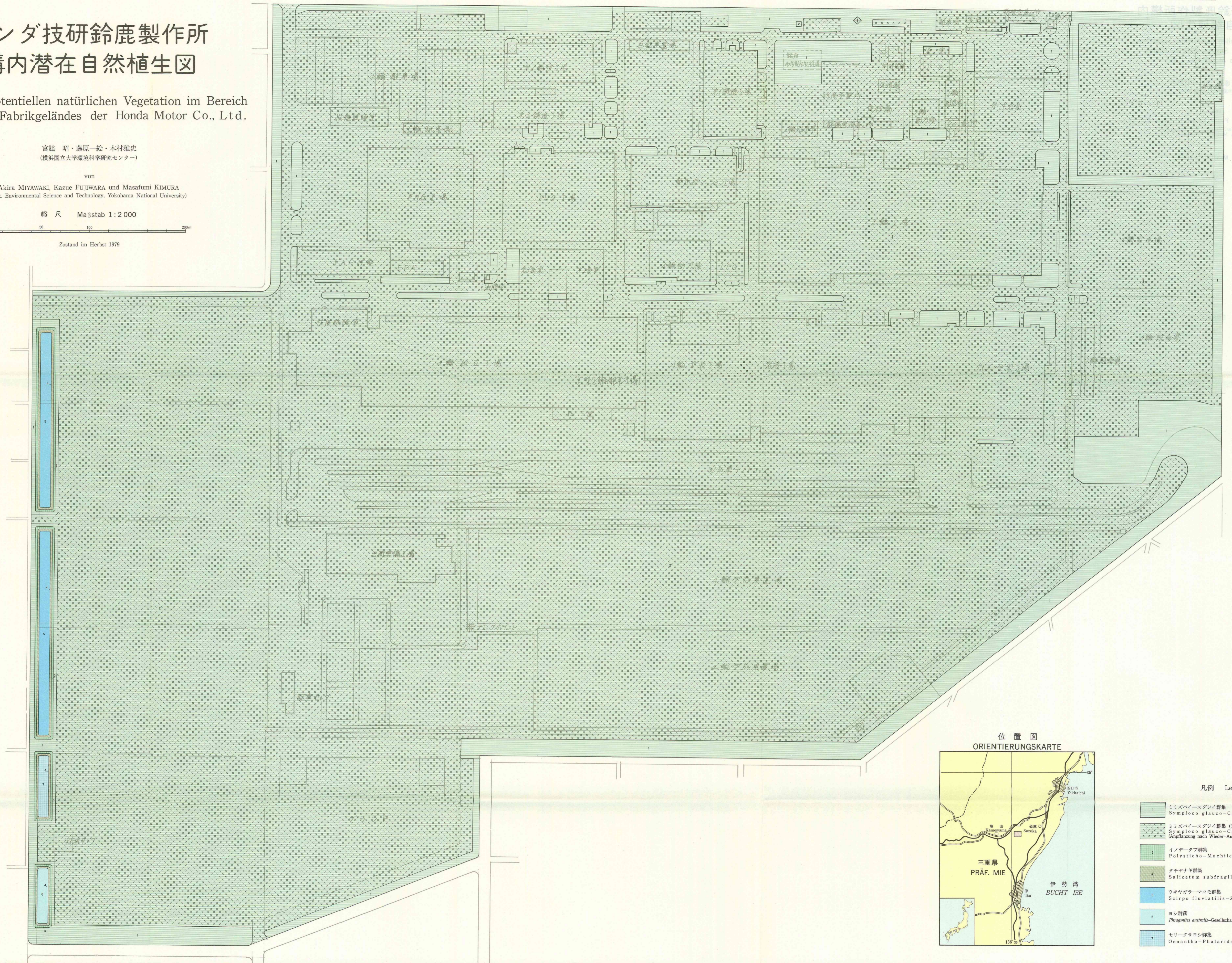
宮脇 昭・藤原一絵・木村雅史  
(横浜国立大学環境科学センター)

von  
Akira MIYAWAKI, Kazue FUJIWARA und Masafumi KIMURA  
(Inst. Environmental Science and Technology, Yokohama National University)

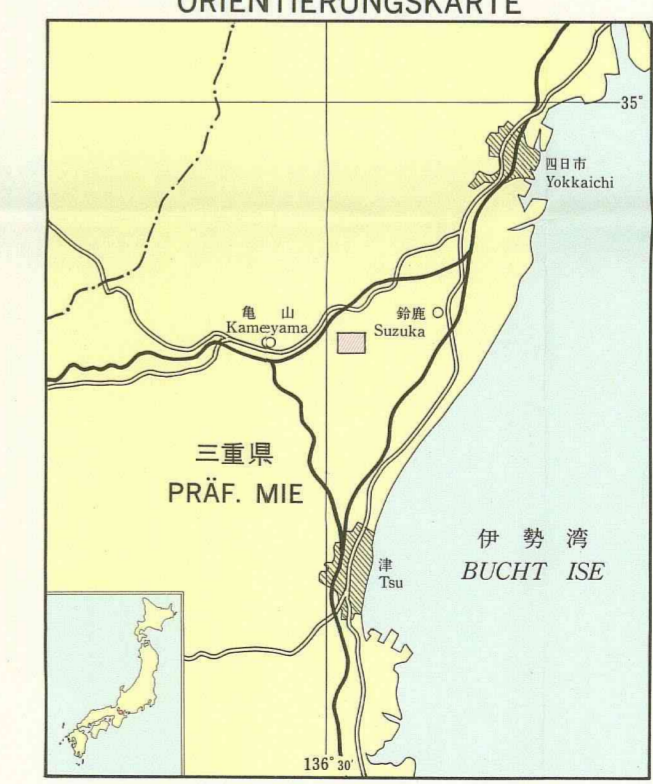
縮尺 Maßstab 1:2000



Zustand im Herbst 1979



位置図  
ORIENTIERUNGSKARTE



凡例 Legende

- 1 ミミズノイヌダシイ群集  
*Symplocos glauca-Castanopsis sieboldii*
- 2 ミミズノイヌダシイ群集 (表層土が復元された場合に生育可能)  
*Symplocos glauca-Castanopsis sieboldii*  
(Anpflanzung nach Wieder-Aufbringung von Mutterboden möglich)
- 3 イノテウ群集  
*Polysticho-Machiletum thunbergii*
- 4 タチヤナギ群集  
*Salicetum subfragilis*
- 5 ウキヤガラマコモ群集  
*Scirpo fluviatilis-Zizanietum latifoliae*
- 6 ヨシ群落  
*Phragmites australis-Gesellschaft*
- 7 セリクサヨシ群集  
*Oenanthe-Phalaridetum arundinaceae*